


CUADRO DE ÁREAS PARA REGULARIZACIÓN		
CONDICIÓN DE VESTIBLO	CONDICIÓN	ÁREA (M ²)
SEÑALIZACIÓN DE VESTIBLO	CONDICIÓN	7.4775,00
ZONA DE PARQUEADO	CONDICIÓN	38,34
CARRERA C1 - PEATONAL	CONDICIÓN	12,27
CARRERA C1 - VEHICULAR	CONDICIÓN	12,27
CARRERA C2 - PEATONAL	CONDICIÓN	12,27
CARRERA C2 - VEHICULAR	CONDICIÓN	12,27
CALLE 107	CONDICIÓN	8,00
CALLE 107A	CONDICIÓN	8,00
CALLE 107B	CONDICIÓN	8,00
CALLE 108A	CONDICIÓN	8,00
PROTECCIÓN	CONDICIÓN	2,00
ESPACIO PRIVADO - ÁREA ÚTIL	CONDICIÓN	144,00

CUADRO DE ÁREAS GENERAL		
DESCRIPCIÓN	ÁREA (M ²)	
POLICIÓN DE ESTUDIO TOPOGRÁFICA	4.700,00	21.922,00
ZONA DE PROTECCIÓN	3.252,00	7.477,50
ÁREA ZONA VERDE	60,00	
ÁREAS PEATONALES	5.584,00	8.300,00
ÁREAS VEHICULARES	2.000,00	
ESPACIO PRIVADO - ÁREA ÚTIL	144,00	




GEOREFERENCIACIÓN			
PNT	ELEVACION	NORTE	ESTE
1	107979,94	1108107,00	1276175,00
2	107979,94	1108107,00	1276175,00

TABLA DE PUNTOS			
PNT	ELEVACION	NORTE	ESTE
1	107979,94	1108107,00	1276175,00
2	107979,94	1108107,00	1276175,00
3	107979,94	1108107,00	1276175,00
4	107979,94	1108107,00	1276175,00
5	107979,94	1108107,00	1276175,00
6	107979,94	1108107,00	1276175,00
7	107979,94	1108107,00	1276175,00
8	107979,94	1108107,00	1276175,00
9	107979,94	1108107,00	1276175,00
10	107979,94	1108107,00	1276175,00
11	107979,94	1108107,00	1276175,00
12	107979,94	1108107,00	1276175,00
13	107979,94	1108107,00	1276175,00
14	107979,94	1108107,00	1276175,00
15	107979,94	1108107,00	1276175,00
16	107979,94	1108107,00	1276175,00
17	107979,94	1108107,00	1276175,00
18	107979,94	1108107,00	1276175,00
19	107979,94	1108107,00	1276175,00
20	107979,94	1108107,00	1276175,00
21	107979,94	1108107,00	1276175,00
22	107979,94	1108107,00	1276175,00
23	107979,94	1108107,00	1276175,00
24	107979,94	1108107,00	1276175,00
25	107979,94	1108107,00	1276175,00
26	107979,94	1108107,00	1276175,00
27	107979,94	1108107,00	1276175,00
28	107979,94	1108107,00	1276175,00

DELTA DELLEVANTAMIENTO			
PNT	ELEVACION	NORTE	ESTE
01	107979,94	1108107,00	1276175,00
02	107979,94	1108107,00	1276175,00
03	107979,94	1108107,00	1276175,00
04	107979,94	1108107,00	1276175,00
05	107979,94	1108107,00	1276175,00
06	107979,94	1108107,00	1276175,00
07	107979,94	1108107,00	1276175,00
08	107979,94	1108107,00	1276175,00
09	107979,94	1108107,00	1276175,00
10	107979,94	1108107,00	1276175,00
11	107979,94	1108107,00	1276175,00
12	107979,94	1108107,00	1276175,00
13	107979,94	1108107,00	1276175,00
14	107979,94	1108107,00	1276175,00
15	107979,94	1108107,00	1276175,00
16	107979,94	1108107,00	1276175,00
17	107979,94	1108107,00	1276175,00
18	107979,94	1108107,00	1276175,00
19	107979,94	1108107,00	1276175,00
20	107979,94	1108107,00	1276175,00
21	107979,94	1108107,00	1276175,00
22	107979,94	1108107,00	1276175,00
23	107979,94	1108107,00	1276175,00
24	107979,94	1108107,00	1276175,00
25	107979,94	1108107,00	1276175,00
26	107979,94	1108107,00	1276175,00
27	107979,94	1108107,00	1276175,00
28	107979,94	1108107,00	1276175,00

CUADRO DE DISTANCIAS			
LINEADO	PUNTO	COORDENADA	UNIDAD
NORTE	1-2	351,00	1,2
EAST	1-2	351,00	1,2
NOR-OCCIDENTE	2-8	351,00	1,2
NOR-OCCIDENTE	8-1	351,00	1,2

MUNICIPIO DE FLORIDABLANCA



BANCO INMOBILIARIO DE FLORIDABLANCA

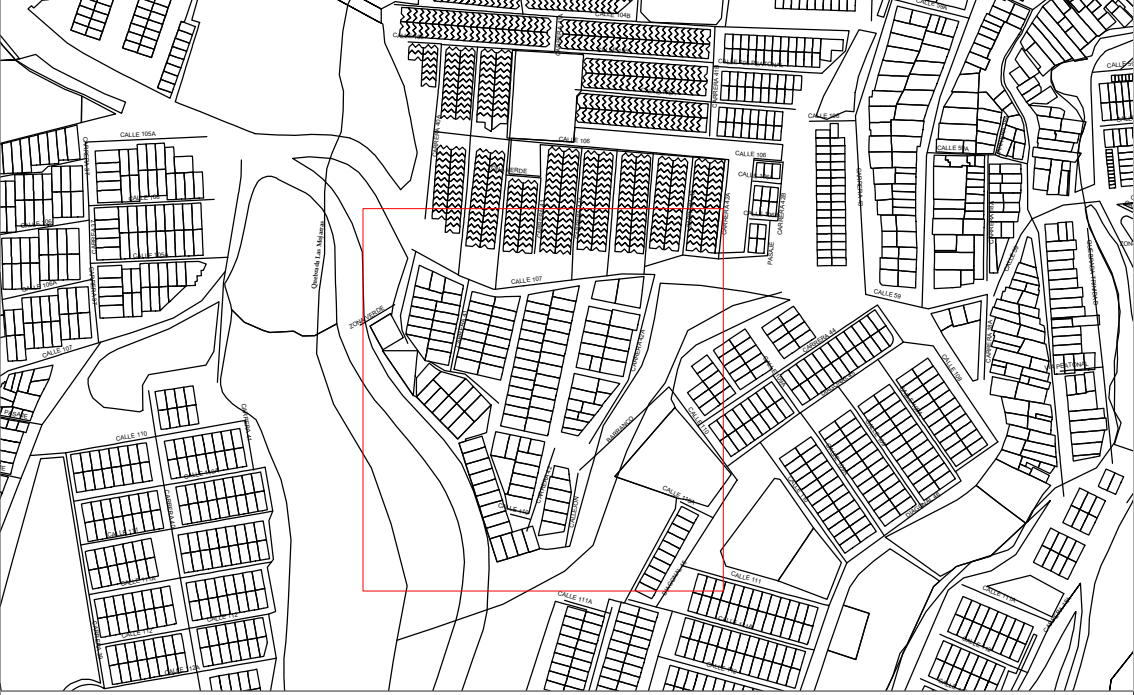


Julio Cesar González García
Director General

Título: **PLANO DE IDENTIFICACIÓN DE ESPACIO PUBLICO DEL BARRIO SANTA FE CONVENCIONES**

	MANZANAS		CANAL
	ZONA PARQUEO		TERRENO NATURAL
	LUMINARIA		VIA Y PEATONAL
	POZOS		MURO DE CONTENCIÓN ANCLADO
	DELTA		PUNTOS DE REFERENCIA

LOCALIZACIÓN GENERAL



POT Floridablanca - FN 4 - Caldas

SISTEMA DE REFERENCIA

Sistema de coordenadas: MAGNA Colombia Bogotá
Proyección: Transversa de Mercator Datum: MAGNA
Falso Este: 1.000.000 Falso Norte: 1.000.000 Meridiano Central: -74.0775
Factor de Escala: 1 Latitud de Origen: 4.5962 Unidades: Metros

FUENTE DE INFORMACIÓN

Banco Inmobiliario de Floridablanca - BIF

Escala: 1:500

Plano: 3 de 4 Fecha: 09/2022

Elaboró:

Ing. JOHN FREDY SANCHEZ VEGA
T.P.: 25238-315836 CND

Arq. MARIA CAROLINA PRADA PRADA
MP: A30652021-1102550030

Aprobó:

ARQ. NIXON DARIO ORTIZ TARAZONA
MP: A16682015-88287003