




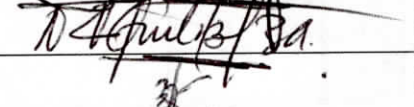



SESIÓN No. 03-2022			
ACTA No: 003 de 2022			
FECHA: 04-03-2022	HORA INICIO: 10:00 a.m.	HORA FINAL: 11:45 a.m.	PROXIMA REUNIÓN Por confirmar
PARTICIPANTES			
NOMBRE	CARGO /ÁREA	FIRMA	
JULIO CESAR GONZALEZ GARCIA	DIRECTOR GENERAL		
CHABELY PAOLA FLOREZ CEPEDA	SECRETARIA GENERAL Y ADMINISTRATIVA		
ELIZABETH PICO DÍAZ	P.E. - TALENTO HUMANO	 ELKIN FERNANDO APARICIO C.	
ELKIN FERNANDO APARICIO	PROFESIONAL ENCARGADO COMUNICACIONES Y SEGURIDAD INFORMATICA		
ERIKA LILIANA MONSALVE DÍAZ	P.E. GESTION CONTROL INTERNO, quien participa con voz pero sin voto.		
LUZ STELLA CADENA SUÁREZ	Invitada: P.E. – Área Técnica		
JORGE ALBERTO SÁNCHEZ	Invitado: Técnico Operativo – Área Técnica		
EFRAIN AUGUSTO MARIN ARIZA	Invitado: Profesional Universitario Área Técnica		
NIXO DARIO ORTIZ ^{Tarazona} Rios	Invitado: Profesional Universitario - Área Técnica		
SULEIDY SOLANDY TELLO	Invitada: Técnico Operativo Área Técnica		
JORGE ARMANDO OLAVE	Contratista – Área Técnica		
JOHN FREDY SANCHEZ VEGA	Contratista – Área Técnica		
PAULA JULIANA ACEVEDO ESPARZA	Contratista – Área Técnica	 PAULA ACEVEDO E.	
OBJETIVO			

ELABORO CALIDAD	FECHA JULIO/16	REVISO COMITÉ DE CALIDAD	FECHA 08/08/16	APROBO COMITÉ DE CALIDAD	FECHA 08/08/16
-----------------	----------------	--------------------------	----------------	--------------------------	----------------

	ACTA DE REUNION		
	VERSIÓN 02	FECHA 08/08/2016	
	CÓDIGO	PÁGINA 2	

Presentación, aprobación y adopción de los Formatos para presentación de Mapas y Planos y sus características técnicas.

AGENDA PROPUESTA

No. Orden	ACTIVIDADES A DESARROLLAR
1	Llamado a lista y verificación del quorum
2	Presentación, aprobación y adopción de los Formatos para presentación de Mapas y Planos y sus características técnicas.

DESARROLLO DE LA REUNIÓN

1. Llamado a lista y verificación del quórum

La Secretaria del comité realiza el llamado a lista y verifica que existe el quórum para deliberar y decidir. Se aprueba el orden del día propuesto para el desarrollo de la reunión.

2. Presentación, aprobación y adopción de los Formatos para presentación de Mapas y Planos y sus características técnicas.



La Profesional Especializada del Área Técnica, Luz Stella Cadena, procede a presentar los Formatos en mención, exponiendo lo siguiente :

Dada la necesidad de unificar la presentación de los Planos que entrega el arquitecto Nixo Ortiz y el topógrafo Jorge Olave, además de los que se tienen que realizar para enviar a las diferentes entidades, como el caso de las Inspecciones de Policía, Secretaría de Planeación, Secretaría de Infraestructura, y solicitudes de juzgados por levantamientos topográficos, se requiere unificar el contenido de los rótulos, la forma de realizar la localización, el dibujo de la escala, el dibujo del Norte, sus tamaños y los tamaños de los planos, que en algunos casos son de un pliego, otros se pueden trabajar en medio pliego, además los PDF se pueden entregar en tamaño oficio y/o carta.

Expuesto lo anterior, la doctora Luz Stella solicita el apoyo del ingeniero John Fredy Sánchez para que presente en el computador el modelo de formato de presentación de planos y mapas, donde se justifica cada uno de los contenidos que se tienen.

Hecho esto, se reciben las observaciones de los presentes; estas son aceptadas, quedando así ajustados los formatos expuestos.

ELABORO CALIDAD	FECHA JULIO/16	REVISO COMITÉ DE CALIDAD	FECHA 08/08/16	APROBO COMITÉ DE CALIDAD	FECHA 08/08/16
--------------------	-------------------	-----------------------------	-------------------	-----------------------------	-------------------

 BIF Banco Inmobiliario de Floridablanca	ACTA DE REUNION		 Alcaldía Municipal de Floridablanca
	VERSIÓN 02	FECHA 08/08/2016	
	CÓDIGO	PÁGINA 3	

Acto seguido el doctor JULIO CESAR GONZALEZ GARCIA, en calidad de presidente del Comité Institucional de Gestión y Desempeño, somete a consideración la aprobación de los formatos para presentación de Mapas y Planos y sus características técnicas, los cuales son aprobados por unanimidad por los miembros del comité con capacidad para decidir.

No siendo otro el objeto de la presente reunión se da por terminada y se firma por quienes en ella intervinieron.

COMPROMISOS/ CONCLUSIONES

	COMPROMISO	RESPONSABLE	FECHA
1.	Proyectar el acto administrativo de Adopción de los Formatos de Presentación de Mapas y Planos y sus características técnicas.	Profesional Especializado - Talento Humano	04-03-2022
2.	Publicar en la página web de la entidad www.bif.gov.co de los Formatos de Presentación de Mapas y Planos y sus características Técnicas	Profesional Universitario – Comunicaciones y Seguridad Informática	04-03-2022

ANEXOS

Anexo 1. Documento denominado "Características Técnicas para la Presentación de Mapas y Planos"

ELABORO CALIDAD	FECHA JULIO/16	REVISO COMITÉ DE CALIDAD	FECHA 08/08/16	APROBO COMITÉ DE CALIDAD	FECHA 08/08/16
--------------------	-------------------	-----------------------------	-------------------	-----------------------------	-------------------

Transversal 29 No 5-33. Lagos III.
Floridablanca - Santander
6 97 85 99

Info@bif.gov.co
www.bif.gov.co